

OL Laser version 1.1 Vad är nytt?

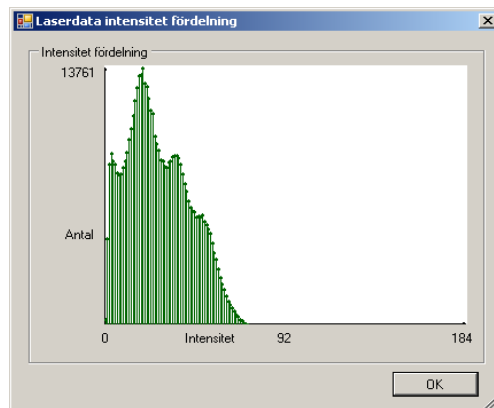
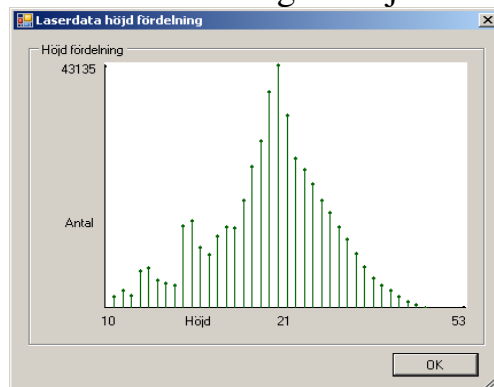


www.oapp.se

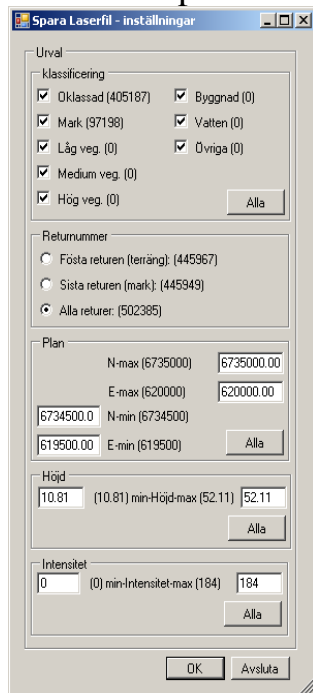
Språkinställning.




Laserdata Information – Fördelning av höjd och intensitetsvärden.



Spara Laserdatafil – Filtrera och spara till LAS eller textfilformat.



Skapa bild – objekthöjd.



Övriga förbättringar och buggrättningar

- Stödjer olika nationella datorinställningar
- Läs och spara textfiler som innehåller intensitet, returnummer, antal returer och klassificering
- Rättat skapa höjdkurvor
- Rättat spara till OCAD fil
- Visa höjd och objekthöjd i kartfönstret

East: 619832 | North: 6734640 | Markhöjd: 28.65 | Objekthöjd: 4.35